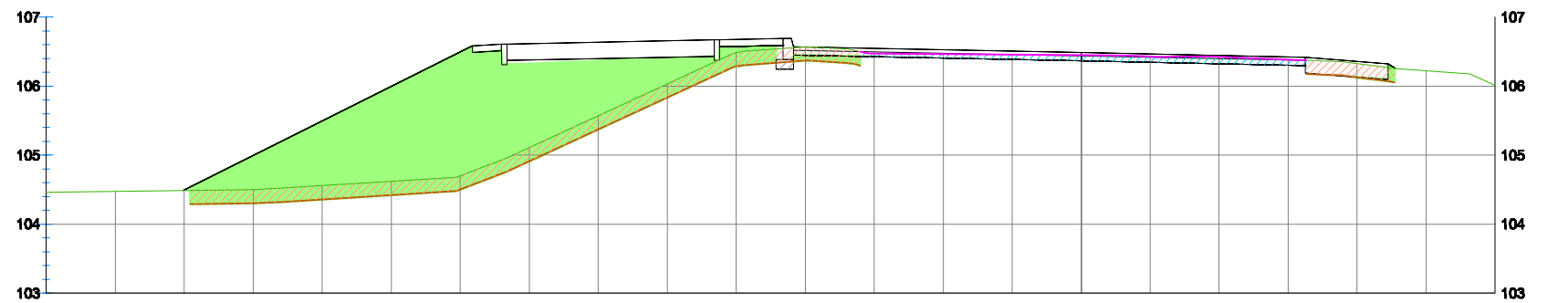


ul. Pokrzywnicka
0+808.0

Materiał(y) w płaszczyźnie 0+808.00			
Nazwa materiału	Powierzchnia	Objętość	Objętość narastającego
WYKOP LEWY	0.00	0.85	17.75
WYKOP PRAWY	0.00	0.04	1.04
NASYP LEWY	8.84	588.63	8225.63
NASYP PRAWY	0.03	0.84	251.94
ODHUMUSOWANIE	2.20	124.45	1413.87

Materiał(y) w płaszczyźnie 0+808.00			
Nazwa materiału	Powierzchnia	Objętość	Objętość narastającego
FREZOWANIE	0.50	30.73	179.09
WYRÓWNIANIE	0.00	0.00	46.72



Odsunięcie projektowane

Rzędne projektowane

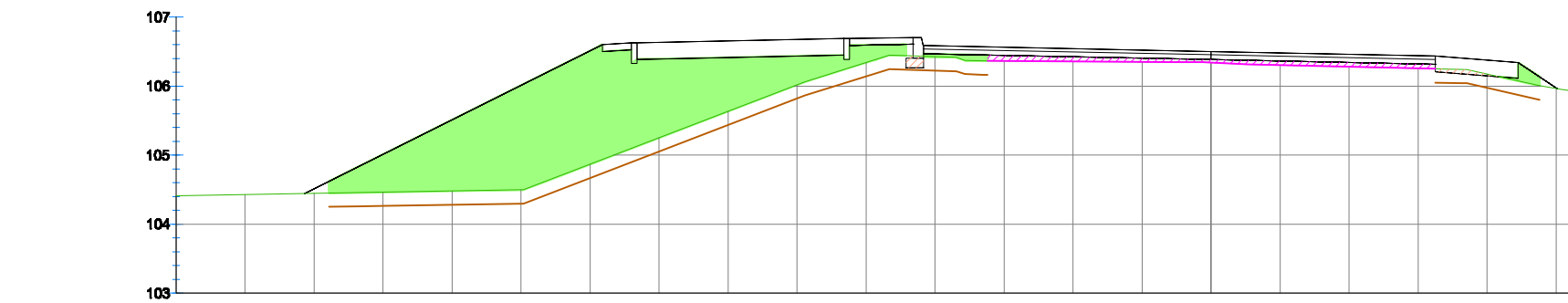
Odsunięcie terenu

Rzędne terenu

ul. Pokrzywnicka
0+950.0

Materiał(y) w płaszczyźnie 0+950.00			
Nazwa materiału	Powierzchnia	Objętość	Objętość narastającego
WYKOP LEWY	0.00	0.00	18.30
WYKOP PRAWY	0.00	0.00	1.07
NASYP LEWY	7.34	243.23	6464.85
NASYP PRAWY	0.07	1.71	255.75
ODHUMUSOWANIE	0.09	2.40	1672.94

Materiał(y) w płaszczyźnie 0+950.00			
Nazwa materiału	Powierzchnia	Objętość	Objętość narastającego
FREZOWANIE	0.00	0.00	189.99
WYRÓWNIANIE	0.39	17.38	96.19



Odsunięcie projektowane

Rzędne projektowane

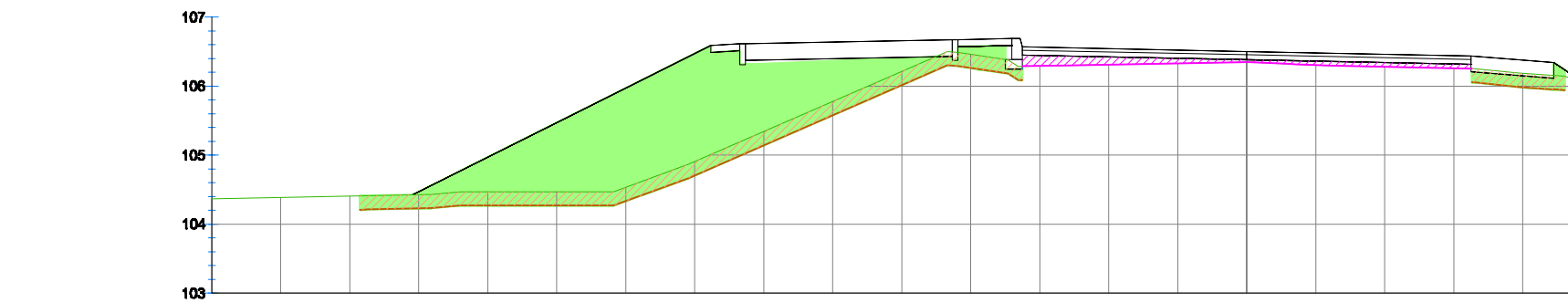
Odsunięcie terenu

Rzędne terenu

ul. Pokrzywnicka
1+100.0

Materiał(y) w płaszczyźnie 1+100.00			
Nazwa materiału	Powierzchnia	Objętość	Objętość narastającego
WYKOP LEWY	0.00	0.00	18.36
WYKOP PRAWY	0.00	0.00	1.07
NASYP LEWY	8.27	378.44	7787.79
NASYP PRAWY	0.24	133.46	728.99
ODHUMUSOWANIE	2.19	92.12	1860.81

Materiał(y) w płaszczyźnie 1+100.00			
Nazwa materiału	Powierzchnia	Objętość	Objętość narastającego
FREZOWANIE	0.00	0.04	190.05
WYRÓWNIANIE	0.50	33.00	184.43



Odsunięcie projektowane

Rzędne projektowane

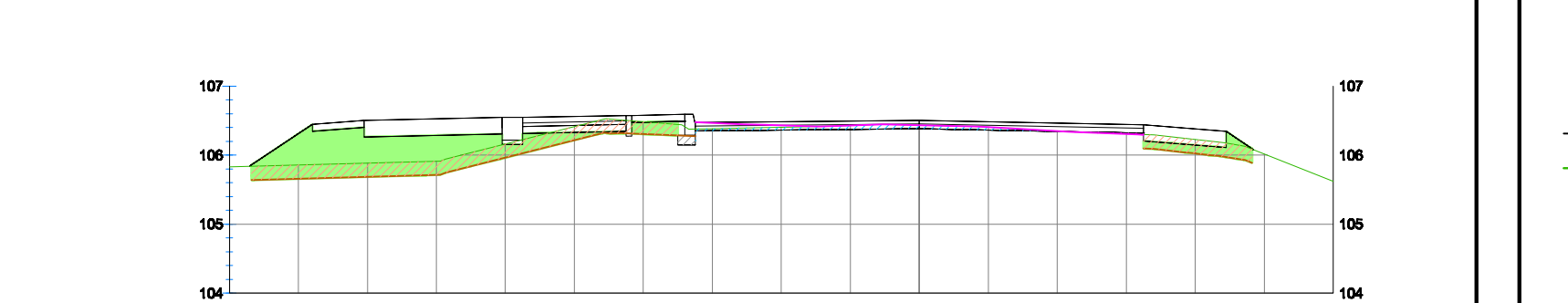
Odsunięcie terenu

Rzędne terenu

ul. Pokrzywnicka
1+250.0

Materiał(y) w płaszczyźnie 1+250.00			
Nazwa materiału	Powierzchnia	Objętość	Objętość narastającego
WYKOP LEWY	0.04	0.70	18.06
WYKOP PRAWY	0.00	0.00	1.07
NASYP LEWY	2.36	77.87	8421.03
NASYP PRAWY	0.25	4.98	784.65
ODHUMUSOWANIE	1.53	87.24	2133.25

Materiał(y) w płaszczyźnie 1+250.00			
Nazwa materiału	Powierzchnia	Objętość	Objętość narastającego
FREZOWANIE	0.23	4.87	195.73
WYRÓWNIANIE	0.01	1.74	218.85



Odsunięcie projektowane

Rzędne projektowane

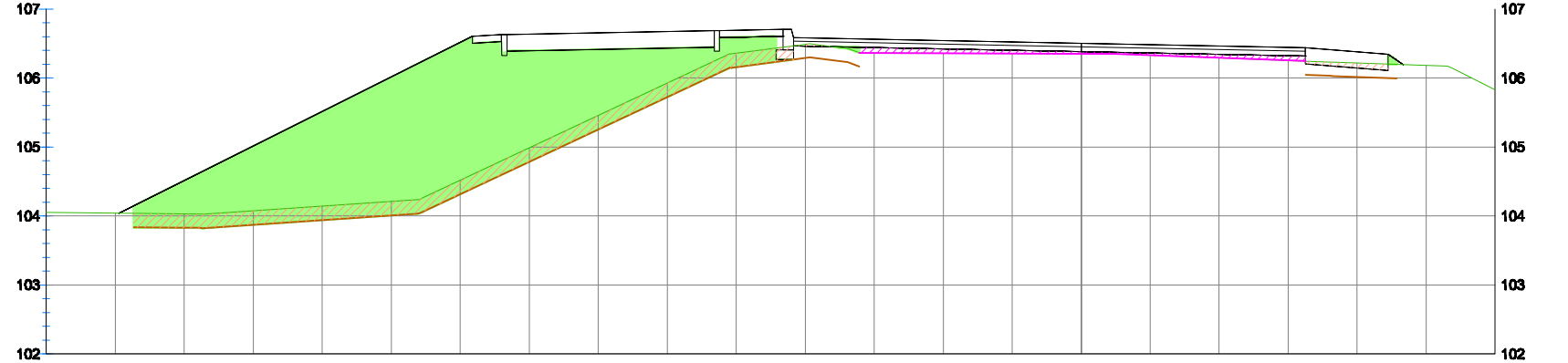
Odsunięcie terenu

Rzędne terenu

ul. Pokrzywnicka
0+650.0

Materiał(y) w płaszczyźnie 0+650.00			
Nazwa materiału	Powierzchnia	Objętość	Objętość narastającego
WYKOP LEWY	0.00	0.55	18.30
WYKOP PRAWY	0.00	0.03	1.07
NASYP LEWY	11.66	448.83	5674.46
NASYP PRAWY	0.01	0.86	252.82
ODHUMUSOWANIE	2.00	92.33	1506.20

Materiał(y) w płaszczyźnie 0+650.00			
Nazwa materiału	Powierzchnia	Objętość	Objętość narastającego
FREZOWANIE	0.00	0.00	189.98
WYRÓWNIANIE	0.33	7.29	54.01



Odsunięcie projektowane

Rzędne projektowane

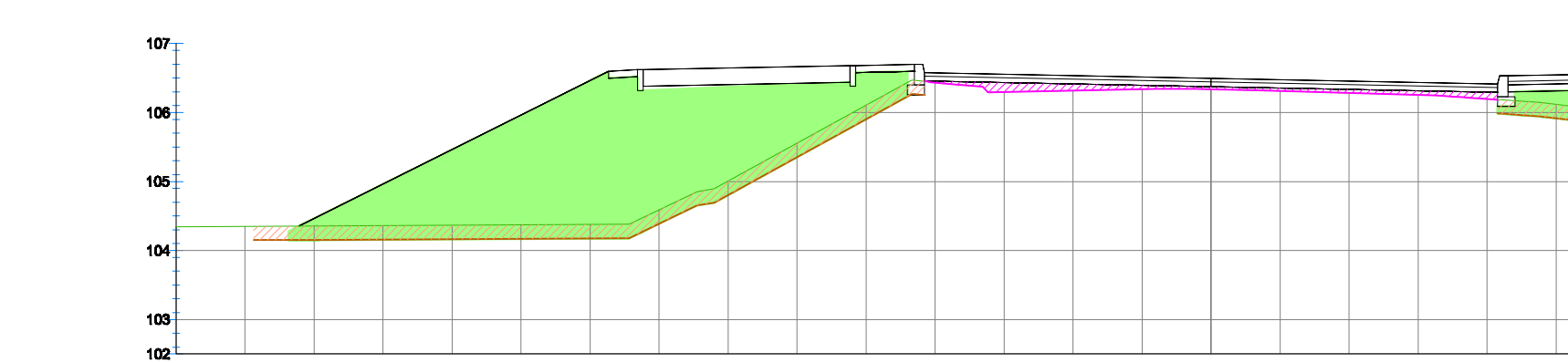
Odsunięcie terenu

Rzędne terenu

ul. Pokrzywnicka
1+023.0

Materiał(y) w płaszczyźnie 1+023.00			
Nazwa materiału	Powierzchnia	Objętość	Objętość narastającego
WYKOP LEWY	0.00	0.04	18.35
WYKOP PRAWY	0.00	0.00	1.07
NASYP LEWY	11.66	684.16	7188.02
NASYP PRAWY	5.37	198.48	454.23
ODHUMUSOWANIE	3.45	128.99	1701.94

Materiał(y) w płaszczyźnie 1+023.00			
Nazwa materiału	Powierzchnia	Objętość	Objętość narastającego
FREZOWANIE	0.00	0.00	189.99
WYRÓWNIANIE	0.54	33.87	133.07



Odsunięcie projektowane

Rzędne projektowane

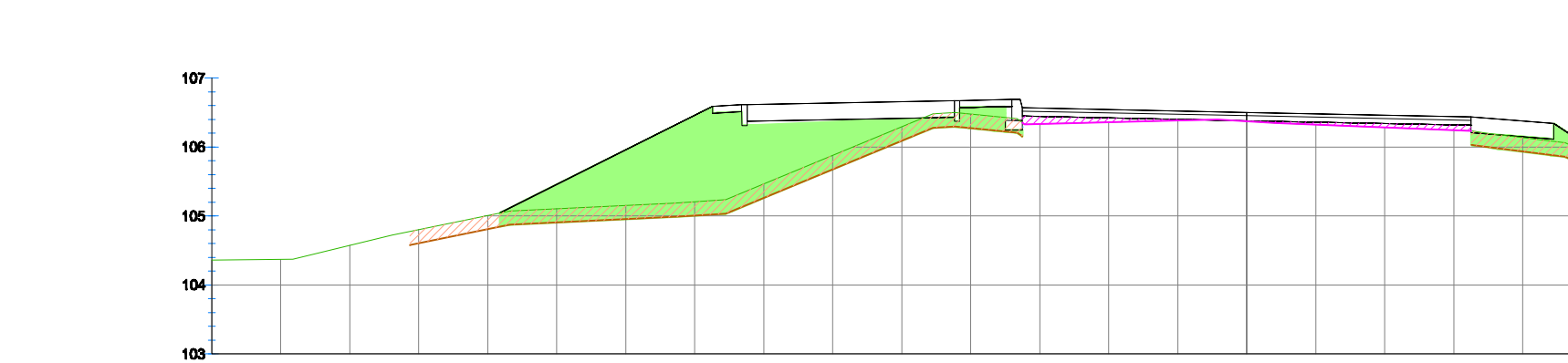
Odsunięcie terenu

Rzędne terenu

ul. Pokrzywnicka
1+150.0

Materiał(y) w płaszczyźnie 1+150.00			
Nazwa materiału	Powierzchnia	Objętość	Objętość narastającego
WYKOP LEWY	0.00	0.00	18.36
WYKOP PRAWY	0.00	0.00	1.07
NASYP LEWY	5.40	341.86	8128.46
NASYP PRAWY	0.44	17.02	748.02
ODHUMUSOWANIE	2.12	107.76	1968.59

Materiał(y) w płaszczyźnie 1+150.00			
Nazwa materiału	Powierzchnia	Objętość	Objętość narastającego
FREZOWANIE	0.00	0.05	190.09
WYRÓWNIANIE	0.32	20.35	204.96



Odsunięcie projektowane

Rzędne projektowane

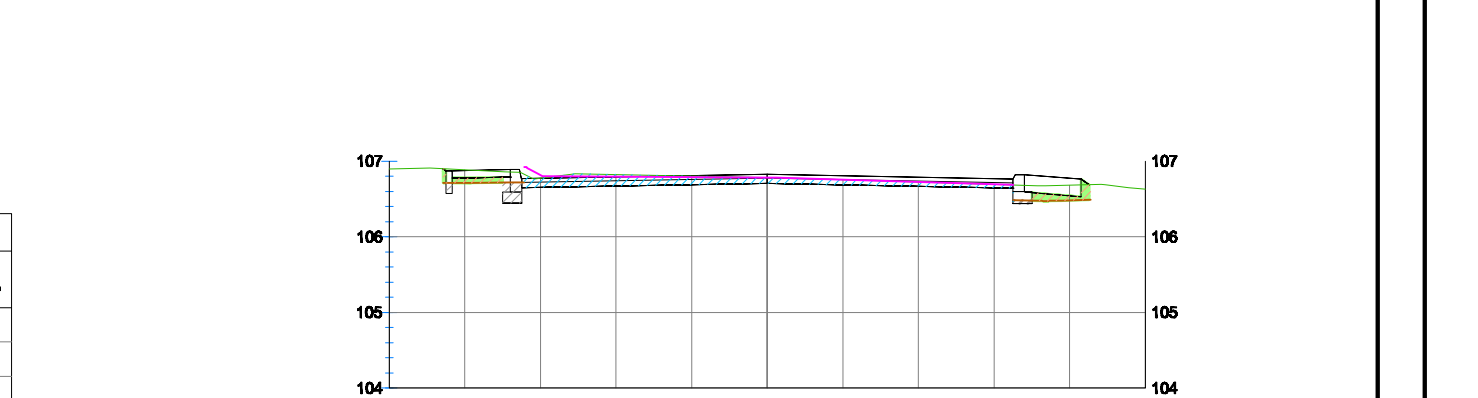
Odsunięcie terenu

Rzędne terenu

ul. Pokrzywnicka
1+305.0

Materiał(y) w płaszczyźnie 1+305.00			
Nazwa materiału	Powierzchnia	Objętość	Objętość narastającego
WYKOP LEWY	0.08	3.23	22.29
WYKOP PRAWY	0.01	0.28	1.35
NASYP LEWY	0.05	67.01	8488.04
NASYP PRAWY	0.08	8.87	773.52
ODHUMUSOWANIE	0.13	45.74	2178.99

Materiał(y) w płaszczyźnie 1+305.00			
Nazwa materiału	Powierzchnia	Objętość	Objętość narastającego
FREZOWANIE	0.62	23.41	218.14
WYRÓWNIANIE	0.00	0.38	219.24



Odsunięcie projektowane

Rzędne projektowane

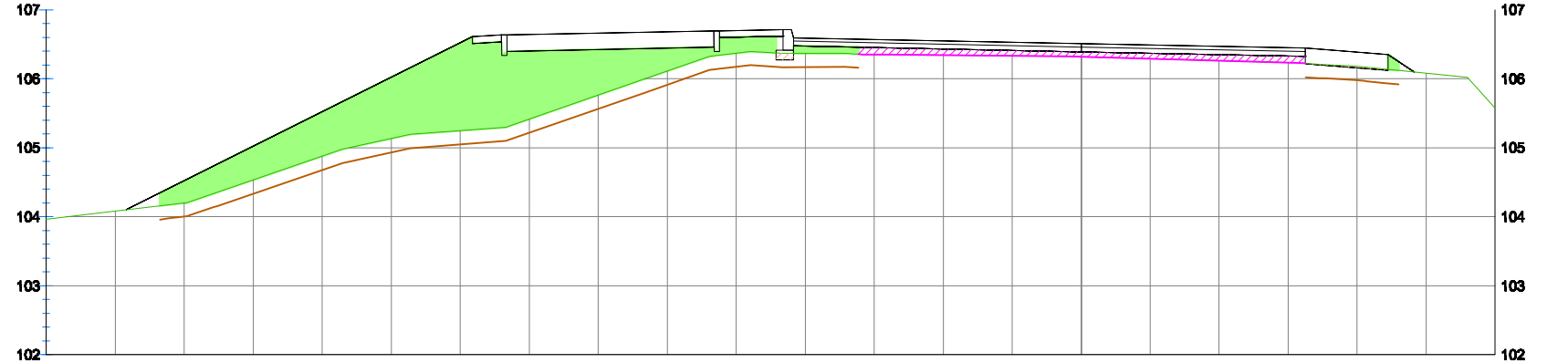
Odsunięcie terenu

Rzędne terenu

ul. Pokrzywnicka
0+913.0

Materiał(y) w płaszczyźnie 0+913.00			
Nazwa materiału	Powierzchnia	Objętość	Objętość narastającego
WYKOP LEWY	0.00	0.00	18.30
WYKOP PRAWY	0.00	0.00	1.07
NASYP LEWY	5.81	547.16	6221.62
NASYP PRAWY	0.03	1.21	254.04
ODHUMUSOWANIE	0.04	64.35	1570.55

Materiał(y) w płaszczyźnie 0+913.00			
Nazwa materiału	Powierzchnia	Objętość	Objętość narastającego
FREZOWANIE	0.00	0.01	189.99
WYRÓWNIANIE	0.55	27.81	81.82



Odsunięcie projektowane

Rzędne projektowane

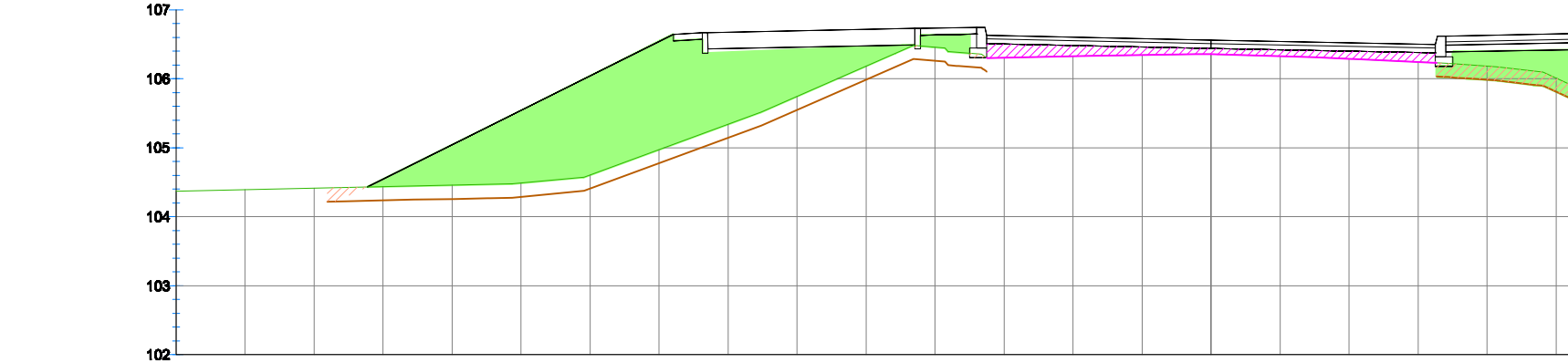
Odsunięcie terenu

Rzędne terenu

ul. Pokrzywnicka
1+050.0

Materiał(y) w płaszczyźnie 1+050.00			
Nazwa materiału	Powierzchnia	Objętość	Objętość narastającego
WYKOP LEWY	0.00	0.00	18.36
WYKOP PRAWY	0.00	0.00	1.07
NASYP LEWY	6.97	293.34	7409.36
NASYP PRAWY	5.10	141.30	535.54
ODHUMUSOWANIE	1.50	66.75	1788.69

Materiał(y) w płaszczyźnie 1+050.00			
Nazwa materiału	Powierzchnia	Objętość	Objętość narastającego
FREZOWANIE	0.00	0.01	190.01
WYRÓWNIANIE	0.82	18.37	191.43



Odsunięcie projektowane

Rzędne projektowane

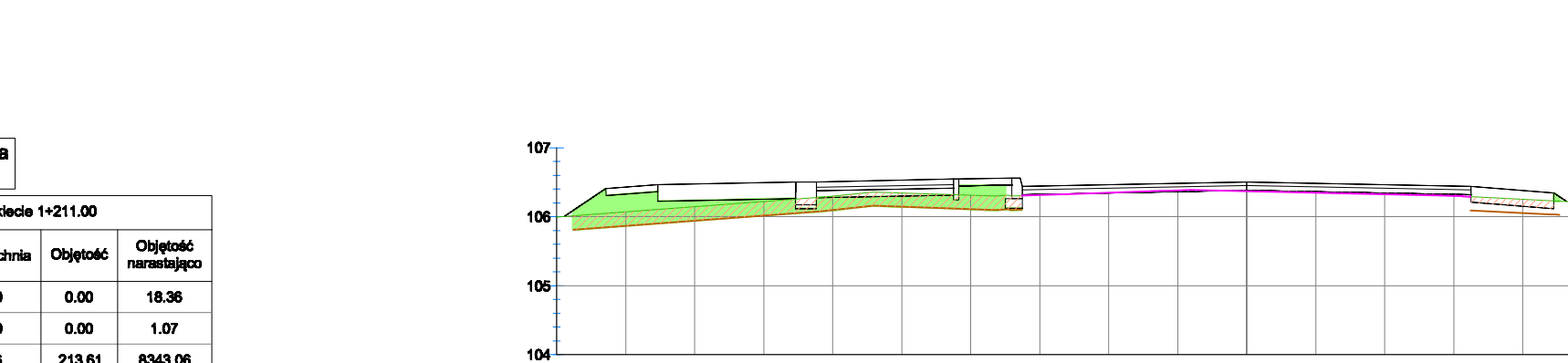
Odsunięcie terenu

Rzędne terenu

ul. Pokrzywnicka
1+211.0

Materiał(y) w płaszczyźnie 1+211.00			
Nazwa materiału	Powierzchnia	Objętość	Objętość narastającego
WYKOP LEWY	0.00	0.00	18.36
WYKOP PRAWY	0.00	0.00	1.07
NASYP LEWY	1.86	213.61	8343.08
NASYP PRAWY	0.01	13.65	759.07
ODHUMUSOWANIE	1.42	107.41	2078.51

Materiał(y) w płaszczyźnie 1+211.00			
Nazwa materiału	Powierzchnia	Objętość	Objętość narastającego
FREZOWANIE	0.02	0.67	190.76
WYRÓWNIANIE	0.08	12.14	217.12



Odsunięcie projektowane

Rzędne projektowane

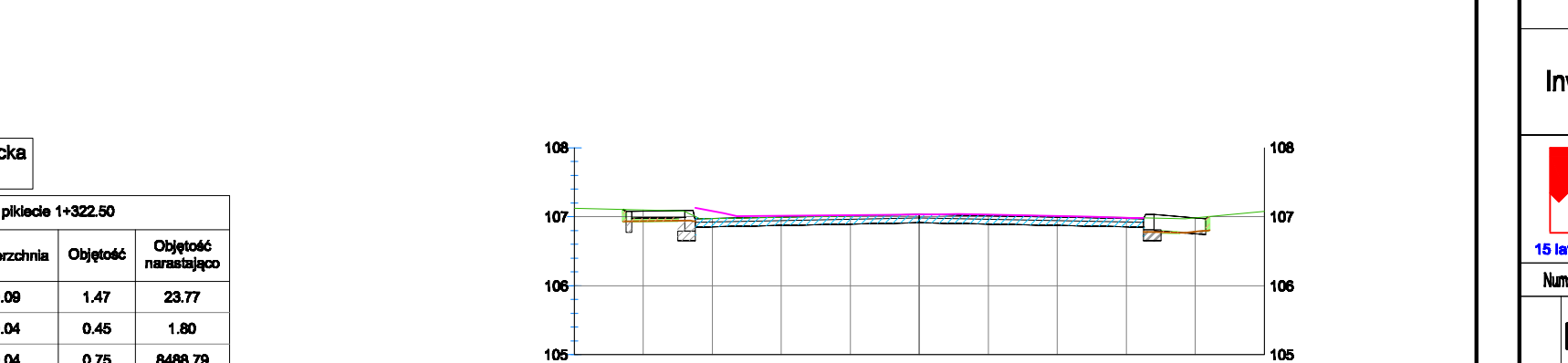
Odsunięcie terenu

Rzędne terenu

ul. Pokrzywnicka
1+322.5

Materiał(y) w płaszczyźnie 1+322.50			
Nazwa materiału	Powierzchnia	Objętość	Objętość narastającego
WYKOP LEWY	0.09	1.47	23.77
WYKOP PRAWY	0.04	0.45	1.80
NASYP LEWY	0.04	0.75	8488.79
NASYP PRAWY	0.01	0.77	774.29
ODHUMUSOWANIE	0.05	1.53	2180.53

Materiał(y) w płaszczyźnie 1+322.50			
Nazwa materiału	Powierzchnia	Objętość	Objętość narastającego
FREZOWANIE	0.82	12.54	231.67
WYRÓWNIANIE	0.00	0.00	219.24



Odsunięcie projektowane

Rzędne projektowane

Odsunięcie terenu

Rzędne terenu

Legenda:

- konstrukcja projektowanej drogi
- istniejący teren / nawierzchnia istniejącej drogi
- odhumusowanie terenu
- frezowanie nawierzchni
- warstwa wyrównawcza
- wykop
- nasyp

Investor

Miejski Zarząd Dróg i Komunikacji
ul. Ziola 43
62-800 Kalisz

2017

15 lut. 2001-2018

Numer projektu - 023

PPID Kasalka
ul. Staroprzyszłość 25,
63-400 Ostrów Wielkopolski
tel. 607 335 657, 505 281 941

AutoCAD Civil 3D - 345-45382550, 500-65304897, 388-48818288

Rozbudowa ul. Pokrzywnickiej
w Kaliszu

4.2

Projekt budowlany

PRZESKROJE POPRZECZNE
SKALA 1:100

PROJEKTANT

mgr inż. Marcin Kasalka
WK/P/0305/POOD/11

SPRAWDZAJĄCY

mgr inż. Andrzej Lekki
7342-172984

ADWOKAT

mgr inż. Tomasz Dryjański